

MARKTHEIDENFELD 1

Since 1976 A.D. the villages of Altfeld, Michelrieth and Oberwittbach connected by this historical hiking trail of about 11 kilometres are part of the community of Markttheidenfeld. It is assumed that Altfeld lying at the crossroad of two historic roads might be the oldest village. Even today one can clearly recognize the continuity of this traffic situation – with the A3 and the well developed overland road nearby. In medieval times Michelrieth became the centre of the parish that was part of the diocese of Würzburg. But from the 12th century until 1806 A.D. the secular power in Altfeld, Michelrieth and Oberwittbach lay in the hands of the earls of Wertheim and their successor, the earls – later princes – of Löwenstein-Wertheim. During the Reformation all three villages had to follow their secular leader and accept the Protestant belief. Together with the only other four villages inhabited by a Protestant community in this south eastern part of the Spessart (Glasofen including Eichenfürst, Kredenbach, Steinmark and Kreuzwertheim) they formed a region which even today is called «Grafschaft» («County») – distinguished from the other Catholic villages by its own costume, customs and dialect. To follow this historical hiking trail please do follow the sign showing a yellow EU boat on blue ground.

Les villages de Altfeld, Michelrieth et Oberwittbach que cet itinéraire culturel long d'environ 11 kilomètres relie, furent rattachés à la ville de Markttheidenfeld en 1976. Le village le plus ancien serait Altfeld situé au carrefour de deux routes historiques. De ce point de vue, la situation de Altfeld n'a pas beaucoup changé: l'autoroute A3 et la route nationale en bon état passent tout près du village. Michelrieth était une paroisse au Moyen-Age et de ce fait, le centre religieux de plusieurs paroisses faisant partie du diocèse de Wurtzbourg. A partir du XIIIe siècle, les seigneurs de Altfeld, Michelrieth et Oberwittbach étaient les comtes de Wertheim, puis de la fin du XVIe siècle jusqu'en 1806 les comtes ou plutôt les princes de Löwenstein-Wertheim. Suite à la Réforme, ces trois villages devinrent protestants. Les sept communes protestantes situées dans le sud-est du Spessart (Glasofen avec Eichenfürst, Kredenbach, Steinmark et Kreuzwertheim) représentaient la région dite «Grafschaft» («Comté»), ayant leurs propres traditions et coutumes et cultivant leurs patois. Suivez le marquage des petits bateaux jaunes EU sur fond bleu.



Der Kulturweg Markttheidenfeld 1 wurde realisiert im Rahmen des Projekts »Pathways to Cultural Landscapes« mit Förderung von: Stadt Markttheidenfeld, Sparkasse Mainfranken-Würzburg, Raiffeisenbank Main-Spessart, EON Bayern. Uraufnahme, Forstoperat und weitere Abbildungen aus dem Stadtarchiv Markttheidenfeld, Fotos von Dr. Leonhard Scherg, Martin Harth, Karlheinz Feser, Georg Fertig. Mit Unterstützung der Staatsarchiv Wertheim und Marburg sowie des Bezirks Unterfranken. Spessartkarte aus dem Pfinzing-Atlas, Staatsarchiv Nürnberg (Nürnberger Karten und Pläne, Rep. 58, 230).

Archäologisches Spessart-Projekt e.V., www.spessartprojekt.de

Bezirk Unterfranken
Das ASP ist beratende NGO am Europarat in Straßburg.

SpessartBund

MARKTHEIDENFELD 1

EUROPÄISCHE KULTURLANDSCHAFT SPESSART

MARKTHEIDENFELD ROUTE 1

ALTFELD, MICHELRIETH, OBERWITTBACH

PATHWAYS TO CULTURAL LANDSCAPES

MARKTHEIDENFELD 1

Altfeld, Michelrieth und Oberwittbach, die dieser rund 11 km lange Kulturweg verbindet, gehören seit 1976 zur Stadt Markttheidenfeld. Altfeld und Michelrieth stehen im Zentrum einer frühen Rodungsinsel des hier von Osten aus erschlossenen Spessarts. Ausgangspunkt dürfte Altfeld gewesen sein, das an der Kreuzung zweier historischer Straßen gelegen ist. Die Kontinuität dieser Lage tritt heute noch deutlich vor Augen – Autobahn und die ausgebaute Landesstraße befinden sich in unmittelbarer Nähe. Michelrieth wurde im Mittelalter Pfarrei und damit Zentrum eines Kirchspiels, das zum Bistum Würzburg gehörte. Entscheidende weltliche Macht in Altfeld, Michelrieth und Oberwittbach waren ab dem 13. Jahrhundert die Grafen von Wertheim und deren spätere Nachfolger, die Grafen bzw. Fürsten von Löwenstein-Wertheim bis 1806. Mit der Reformation wurde nicht nur Michelrieth, sondern auch die dazu gehörigen Orte wie Altfeld, Glasofen mit Eichenfürst, Oberwittbach, Kredenbach und Steinmark evangelisch. Die sechs protestantischen Orte im Südostspessart setzten sich nicht nur in ihrem Glauben von der Umgebung ab, sondern bildeten mit eigener Tracht, Sitten und Sprache eine »Brauchtumsinsel«, die heute als »Grafschaft« bezeichnet wird. Die benachbarte »Grafschaftshalle«, an der wir den Kulturweg beginnen, erinnert daran.



Alter Wegweiser in Altfeld

L'Association projet archéologique du Spessart (Archäologisches Spessart-Projekt e.V., ASP), Institut à l'Université de Würzburg, associe recherche scientifique et citoyenneté, le but étant l'exploration, la méditation et le développement durable de la région Spessart et de ses paysages avoisinants. Tous les projets comme les itinéraires culturels européens, les feuilles archéologiques, le système d'information géographique, les programmes pédagogiques scolaires et bien d'autres sont réalisés à l'initiation des habitants et associations régionales et en étroite communication avec les services et organismes administratifs publics. Ainsi, les itinéraires culturels favorisent la prise de conscience de l'originalité culturelle et du patrimoine culturel et naturel commun, mais par les habitants que par les touristes. Cela suscite une prise de conscience des aspects culturels, économiques, écologiques et sociaux liés au développement du paysage et de leur interaction. L'ASP entretient une coopération privilégiée avec le Spessartbund, elle participe à des programmes d'aide européens et s'engage auprès du Conseil de l'Europe pour la mise en place de la Convention européenne du paysage.

GRAMSCHÄTZER WALD – PAYSAGES CULTURELS EUROPÉENS & SPESSART, ODENWALD, VOGELSBERG, WALDSASSENANGAU & GRAMSCHÄTZER WALD – CULTURAL LANDSCAPES OF EUROPE

The Archaeological Spessart-Project / Institut at the University of Würzburg (ASP) integrates scientific research and civil dedication. Its aim is the research, conveyance and sustainable development of the Spessart Region and its neighbouring territories. These projects, like the European archaeological information system on the Spessart, the educational projects and academic research projects are accomplished in a dedicated and open process initiated by citizens and local associations as well as in accordance with the public authorities. Thus the cultural pathways are directed in equal measures to awareness rising for the unique local tradition and our collective cultural and natural heritage. The cultural pathways are created for locals and visitors alike. There is created a consciousness for the development of the cultural, economical, ecological and social aspects, how they are interwoven and affecting each other. The Archaeological Spessart-Project and the Spessartbund (the regional hiking association) cooperate closely on the sustainable management of the cultural pathways. The Archaeological Spessart-Project participates in European research programmes and is engaged in the implementation of the European Landscape Convention with the Council of Europe.

KULTURLANDSCHAFTEN EUROPAS – KULTURLANDSCHAFTEN EUROPAS

Das Archäologische Spessart-Projekt e.V. / Institut an der Universität Würzburg (ASP) verbindet wissenschaftliche Forschung, Vermittlung und nachhaltige Entwicklung der Region und bürgerschaftliches Engagement. Ziel ist die Erforschung, Vermittlung und nachhaltige Entwicklung der Region Spessart und ihrer Randalandschaften. Alle Projekte wie die europäischen Kulturwege, archäologische Grabungen, das Spessart-Geo-Informationssystem, pädagogische Programme für Schulen u.v.m. werden im intensiven Dialog und auf Anregung von Bürgern und Vereinen aus der Region sowie in enger Abstimmung mit den Behörden und kommunalen Körperschaften durchgeführt. So dienen die Kulturwege gleichermaßen der Förderung des Bewusstseins für die kulturelle Eigenart und das gemeinsame kulturelle und natürliche Erbe wie auch als touristische Infrastruktur, die sowohl von Einheimischen als von Besuchern genutzt wird. Es wird ein Bewusstsein geschaffen, wie in der Entwicklung der Landschaft kulturelle, wirtschaftliche, ökologische und soziale Aspekte miteinander verbunden sind, sich gegenseitig beeinflussen und bedingen. Eine besonders enge Kooperation verbindet das ASP mit dem Spessartbund. Das ASP beteiligt sich an europäischen Förderprogrammen und engagiert sich beim Europarat für die Umsetzung der Europäischen Landschaftskonvention.

Archäologisches Spessart-Projekt e.V.
63739 Aschaffenburg
Tel. 0 60 21 / 584 03 43
e-Mail: info@spessartprojekt.de
www.spessartprojekt.de

Spessartbund e.V.
63739 Aschaffenburg
Tel. 0 60 21 / 152 24
www.spessartbund.de

SPESSART, ODENWALD, VOGELSBERG, WALDSASSENANGAU & GRAMSCHÄTZER WALD – KULTURLANDSCHAFTEN EUROPAS

Der Kulturweg wurde im Jahr 2012 eröffnet.

AUF ALTEN WEGEN DURCH DIE GRAFSCHAFT

Einige Dörfer im Südostspessart sind evangelisch – sie waren einst Teil der Grafschaft Wertheim, die hier ihren nördlichen Herrschaftsschwerpunkt hatte.



Autobahn-Wahllinien im Spessart, sowie Streckenvarianten der Röhnautobahn (südlicher Abschnitt)



Auf der Karte der Altfelder Gemeindegewaldungen von 1894 sind die Birkenschläge mit hellblauer Farbe gekennzeichnet.



Heute gibt es fast keine Fässer mehr mit Fasserfen aus Birkenfasern – hier eines in Nuits-St. George/Burgund



Auf der so genannten Fackenhofen-Karte von 1791 sind die drei heutigen Marktheidenfelder Stadtteile eingezeichnet.

1

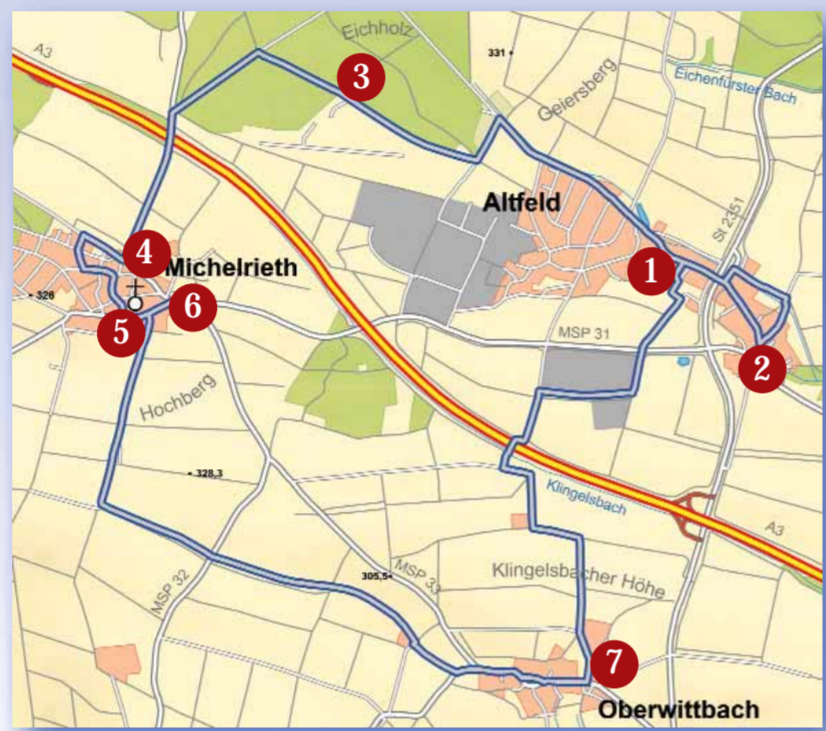
GRAFSCHAFTSHALLE ALTFELD

Altfeld profitiert von seiner guten Verkehrslage an der alten Ost-West-Straße. An ihre Erweiterung zur Chaussee am Ende des 18. Jahrhunderts erinnert der alte Meilenstein wenige Meter oberhalb der Grafschaftshalle. Später wurde daraus die Bundesstraße B 8. Mit dem Bau der Mainbrücke bei Marktheidenfeld richtete sich Altfeld ab 1846 immer stärker nach dem Mainort aus. Ein neues Kapitel stellte der Bau der Autobahn A3 bis 1961 dar. Mit der Anschlussstelle Marktheidenfeld und der Staatsstraße 2315 nach Kreuzwertheim ist Altfeld heute ein wichtiger Straßenknotenpunkt, was nicht nur die eigene Entwicklung, sondern auch die der Stadt Marktheidenfeld und des gesamten Umlandes positiv beeinflusst.

Folgen Sie dem Rundweg mit der Markierung des gelben EU-Schiffchens auf blauem Grund.



MARKTHEIDENFELD ROUTE 1



Weglänge ca. 11 km



Der Altfelder Meilenstein aus der Zeit um 1800.

Am zentralen Platz im Altfelder »Unnerdorf« steht ein Denkmal für die Opfer der Kriege von 1866 und 1870/71.



Blick auf die Straßenkreuzung mit dem Kriegerdenkmal in der Mitte und mit dem Gasthaus »Weißes Ross« (1962)

2

ALTFELDER »UNNERDORF«

Die Info-Tafel befindet sich im so genannten Altfelder »Unnerdorf« (Unterdorf) nach der Brücke der Bundesstraße 8. Der Ort erscheint erstmals schriftlich im Jahr 794 als Teil einer Grenzbeschreibung, der die Altfelder Höhe (»supremum Altfildi«) als Grenzpunkt angibt. In einer anderen Urkunde des Jahres 839 geht es um den zum Main führenden Klingelsbach, in den der unterhalb der Tafel verlaufende Märzengraben führt. Man nimmt an, dass sich hier die beiden historischen Wege »Heristräza« (Ost-West) und »via publica« (Nord-Süd) kreuzten. Dieser Platz war jedenfalls für Altfeld zentral, wie das hier stehende ehemalige Gasthaus und das Denkmal für die Kriegsteilnehmer von 1866 und 1870/71 bezeugen.

Wenige Meter unterhalb des Dorfplatzes gelangt man von einer Grünanlage an den Grabenbrunnen, von dem man einen guten Blick in den Altfelder Graben hat.



SEGELFLUGPLATZ – AM KIRCHWEG

Seit 1972 starten vom »Flugplatz Altfeld« Sportflüge. Vom Parkplatz des Flugsportclubs am Waldrand hat man trotz der großen Gewerbeanlagen noch immer einen weiten Blick ins Maintal. Hier treffen die Waldabteilungen »Eichholz« und »Birkschlag« aufeinander, wobei in letzterer der Wald für die Reifenschneiderei genutzt wurde. Mit zusätzlichen Schutzreifen aus Holz wurden Fässer beim Transport gegen Stöße geschützt. Daneben wurde im Altfelder Wald Eichenlohrinde für die Gerbereien gewonnen. Der Wald diente auch als Viehweide für Schafe, Schweine und Kühe. Die gesamte Flurabteilung heißt traditionell »Kirchweg«, weil dies die traditionelle Route der Glasofener sowie der Kredenbacher und Steinmarker auf ihrem Weg zur Pfarrkirche nach Michelrieth war.



Bilder von den Flugzeugattrappen (ca. 1941) und vom Flugbetrieb ab 1972


3



Die Bettinger Mainbrücke und die Anschlussstelle Marktheidenfeld



Alter Wasserhochbehälter an der Esselbacher Straße, daneben der neue Hochbehälter



Plan für den alten Wasserhochbehälter

Das Kircheninnere mit dem beeindruckenden Tonnengewölbe und einem Detail der Empore



5


KIRCHE IN MICHELRIETH

Im Jahr 1390 wurde für Michelrieth eine eigene Pfarrei errichtet, der die Gemeinden Altfeld, Kredenbach, Glasofen, Oberwittbach, Unterwittbach, Wiebelbach und Röttbach zugeteilt wurden. Der Michelriether Altar wurde 1410 geweiht. 1884 wurde der alte Altar verkauft und ein neugotischer Altar vom Würzburger Bildhauer Perterich erworben. Der wehrhafte Turm der dem heiligen Michael geweihten Michelriether Kirche wurde nach der Inschrift 1495 errichtet. Die Grafen von Wertheim führten die Reformation in ihren Pfarreien ab 1522 ein. Eine herausragende Persönlichkeit war der Pfarrer Michael Denscherz (1691-1772), der nicht nur den Kirchenumbau vorantrieb, sondern auch literarisch tätig war.



Jahreszahl 1495 am Kirchturm

Ort des Centgerichts: An der Jägerwiese haben sich Sühnekreuze und ein Laufbrunnen der alten Wasserversorgung erhalten.



6

MICHELRIETH JÄGERWIESE

An einem Laufbrunnen der alten Wasserversorgung liegt die Jägerwiese. Hier tagte seit dem 12. Jahrhundert bis 1615 das für den Bezirk mit 16 Orten zuständige Michelriether Gericht. Der Richtplatz mit dem Galgen stand ca. 250 m nördlich außerhalb des Ortes. An ein Gerichtsverfahren des Jahres 1583 erinnern die beiden Sühnekreuze auf der Jägerwiese. Michelrieth war in der Neuzeit auch Sitz eines Försters für den angrenzenden herrschaftlichen Michelriether Forst. Diese Tradition setzten die im Jägerhaus wohnenden fürstlich-löwensteinischen Forstbeamten bis in die 1970er Jahre fort. In der Armutsperiode des Spessarts um die Mitte des 18. Jahrhunderts wanderten Michelriether in die englischen Kolonien Nordamerikas aus, darunter auch Lorenz Albert, dessen Nachfahrin Edna Albert 1930 die Erzählung »Little Pilgrim to Penn's Woods« verfasste, in der sie auf der Grundlage familiärer Überlieferung die Auswanderung der Familie Albert schilderte.

Kurz nach Michelrieth ist am Kulturweg in Richtung Oberwittbach der Überrest eines alten Seedammes zu sehen, der einst einen Fischteich aufstaute (»Pfaffensee«).



OBERWITTBACH

Oberwittbach ist mit seinen rund 140 Einwohnern der kleinste Stadtteil von Marktheidenfeld. Der älteste Beleg des Ortsnamens stammt aus dem Jahre 1305. Die Höfote im Ort sind um einen Platz angelegt (der allerdings seit dem 19. Jahrhundert bebaut ist), nicht wie in Altfeld entlang der Straße. Die Dorfherrschaft in Oberwittbach übten vor allem die Grafen von Wertheim aus. In der Nähe befindet sich der Bocksberg, der einzige Kalkberg im Sandsteingebirge des Spessarts. Unglücklicherweise war der Kalkschotter des Bocksbergs für den Straßenbau geeignet und so verlor der Berg rund sieben Meter an Höhe, und wo früher die Kuppe war, befindet sich heute ein Steinbruch. Als geologische Besonderheit und mit seinen Magerflächen steht der Bocksberg heute unter Naturschutz.



Auf dem Bocksberg (nicht direkt am Kulturweg) gab es im Zweiten Weltkrieg einen Beobachtungsbunker (Foto ca. 1942).

7



Vor dem Friedhof steht die Michelriether Linde mit einem Umfang von über 5 Metern.



Michelrieth mit seiner Kirche

